

# LAP

DIARIO DE JULIO



**PROYECTOS :**

Centro Educativo de Entrerrios  
Parque de Rio Medellin  
Nuevo Mexico




**TEXTO:**

Circulación al lado del río  
Circulation along de river

**TEXTO:**

Boceto de Entrerrios  
*Sketch of Entrerrios*



*carreiras*



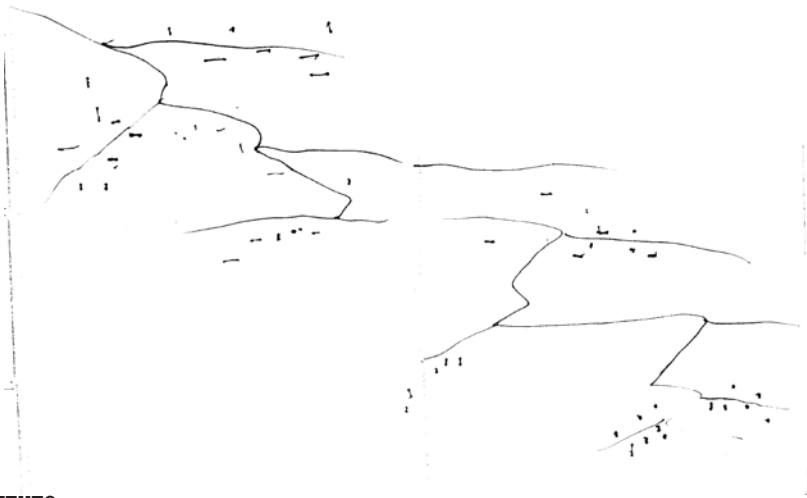
**TEXTO:**

Primera ronda Concurso del Rio a oficina de MAPAS  
*First round River Competition at the office of MAPAS*



**TEXTO:**

Las playas naturales de Medellin  
*The natural beaches of Medellin*



**TEXTO:**

Rio de Medellin y sus afluentes


*River of Medellin and its tributaries*

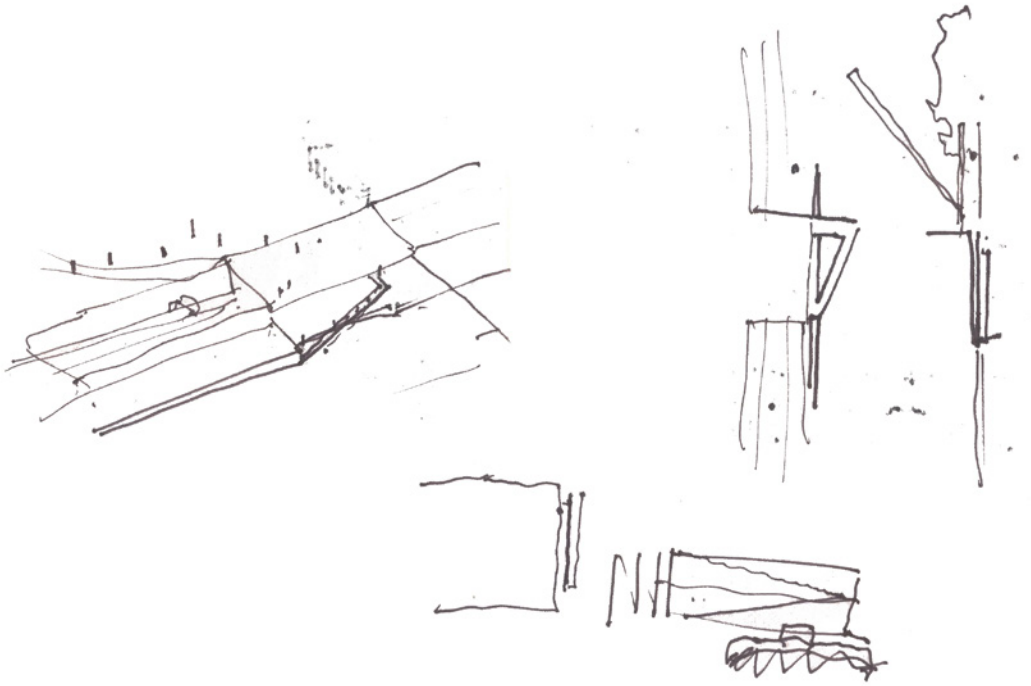


**TEXTO:**

Processo de render


*Proces de render*





**TEXTO:**  
Varios bocetos Parque Estacion  
*Various sketches Park Station*

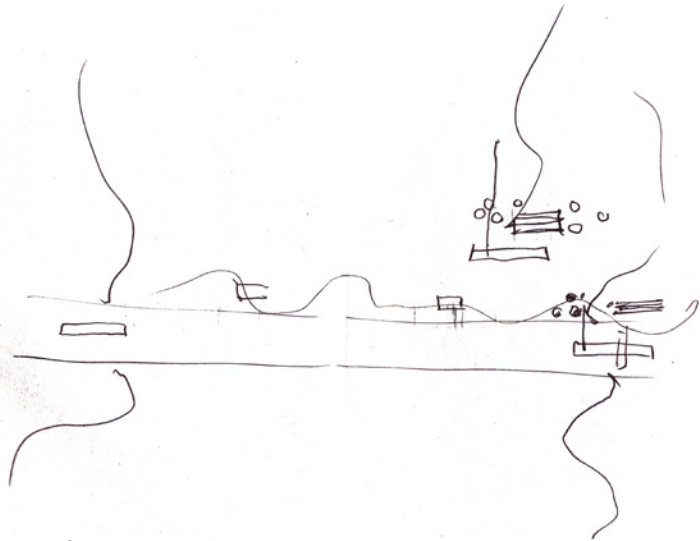




**TEXTO:**  
Medellin 2013 - 2050




**TEXTO:**  
Jugando  
*Playing*



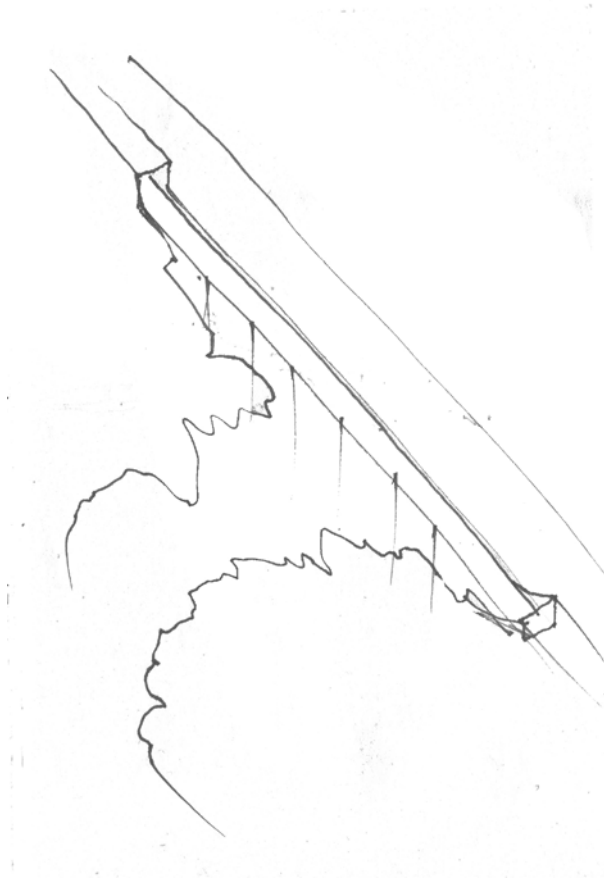
**TEXTO:**

Concepto del Rio  
*Concept of the River*



**TEXTO:**  
Ciclovía  
Bicycle route





**TEXTO:**

Encuentro entre quebrada y via

*Encounter between stream and road*



**TEXTO:**

Relacion entre rio, quebradas, vias y parque

*Relation between river, streams, roads and park*





**TEXTO:**

Exploración de los bajos de los puentes  
*Exploration of the 'under'-bridges*



**TEXTO:**

Taos, Nuevo Mexico, Estados Unidos  
*Taos, New Mexico, United States*